

Утверждено

_____ (наименование документа об утверждении, включая наименования

_____ органов государственной власти или органов местного

_____ самоуправления, принявших решение об утверждении схемы

_____ или подписавших соглашение о перераспределении земельных участков)

от _____ № _____

ОПИСАНИЕ МЕСТОПОЛОЖЕНИЯ ГРАНИЦ

Публичный сервитут Публичный сервитут "Строительство ЛЭП 10кВ с проводом расчётного сечения от опоры №81 отпайки на ТП-25 Л 10кВ С-2 ПС 35/10кВ Советское до проектируемой ТП 10/0,4кВ. Строительство новой ТП 10/0,4кВ с трансформатором расчетной мощности" Северного ПО филиала ПАО "Россети Волга" - "Оренбургэнерго", расположенный в границах земельного участка с кадастровым номером 56:07:0000000:196

(наименование объекта, местоположение границ которого описано (далее – объект)

ОПИСАНИЕ МЕСТОПОЛОЖЕНИЯ ГРАНИЦ

Публичный сервитут Публичный сервитут "Строительство ЛЭП 10кВ с проводом расчётного сечения от опоры №81 отпайки на ТП-25 Л 10кВ С-2 ПС 35/10кВ Советское до проектируемой ТП 10/0,4кВ. Строительство новой ТП 10/0,4кВ с трансформатором расчетной мощности" Северного ПО филиала ПАО "Россети Волга" - "Оренбургэнерго", расположенный в границах земельного участка с кадастровым номером 56:07:0000000:196
(наименование объекта)

Сведения об объекте

№ п/п	Характеристики объекта	Описание характеристик
1	2	3
1.	Местоположение объекта	Российская Федерация, Оренбургская область, Бугурусланский район
2.	Площадь объекта \pm величина погрешности определения площади ($P \pm \text{Дельта } P$)	595 кв.м \pm 127 кв.м
3.	Иные характеристики объекта	Публичный сервитут "Строительство ЛЭП 10кВ с проводом расчётного сечения от опоры №81 отпайки на ТП-25 Л 10кВ С-2 ПС 35/10кВ Советское до проектируемой ТП 10/0,4кВ. Строительство новой ТП 10/0,4кВ с трансформатором расчетной мощности" Северного ПО филиала ПАО "Россети Волга" - "Оренбургэнерго", расположенный в границах земельного участка с кадастровым номером 56:07:0000000:196. Испрашиваемый срок публичного сервитута на 49 лет. Владелец публичного сервитута является Публичное акционерное общество "Россети Волга" "Оренбургэнерго", Почтовый адрес: 410031, Российская Федерация, г. Саратов, ул. Первомайская, д. 42/44, Адрес электронной почты: postmast@ses.orene.ru.

ОПИСАНИЕ МЕСТОПОЛОЖЕНИЯ ГРАНИЦ

Публичный сервитут Публичный сервитут "Строительство ЛЭП 10кВ с проводом расчётного сечения от опоры №81 отпайки на ТП-25 Л 10кВ С-2 ПС 35/10кВ Советское до проектируемой ТП 10/0,4кВ, Строительство новой ТП 10/0,4кВ с трансформатором расчетной мощности" Северного ПО филиала ПАО "Россети Волга" - "Оренбургэнерго", расположенный в границах земельного участка с кадастровым номером 56:07:0000000:196
(наименование объекта)

Сведения о местоположении границ объекта

1. Система координат МСК - субъект 56, зона 1

2. Сведения о характерных точках границ объекта

Обозначение характерных точек границ	Координаты, м		Метод определения координат характерной точки	Средняя квадратическая погрешность положения характерной точки (M_t), м	Описание обозначения точки на местности (при наличии)
	X	Y			
1	2	3	4	5	6
1	672072.92	1351213.11	Метод спутниковых геодезических измерений	$M_t=2,5$	-
2	672072.44	1351220.50	Метод спутниковых геодезических измерений	$M_t=2,5$	-
3	672012.75	1351308.45	Метод спутниковых геодезических измерений	$M_t=2,5$	-
4	672008.36	1351305.47	Метод спутниковых геодезических измерений	$M_t=2,5$	-
5	672067.24	1351218.72	Метод спутниковых геодезических измерений	$M_t=2,5$	-
6	672067.63	1351212.79	Метод спутниковых геодезических измерений	$M_t=2,5$	-
1	672072.92	1351213.11	Метод спутниковых геодезических измерений	$M_t=2,5$	-

3. Сведения о характерных точках части (частей) границы объекта

Обозначение характерных точек части границы	Координаты, м		Метод определения координат характерной точки	Средняя квадратическая погрешность положения характерной точки (M_t), м	Описание обозначения точки на местности (при наличии)
	X	Y			
1	2	3	4	5	6

ОПИСАНИЕ МЕСТОПОЛОЖЕНИЯ ГРАНИЦ

Публичный сервитут Публичный сервитут "Строительство ЛЭП 10кВ с проводом расчётного сечения от опоры №81 отпайки на ТП-25 Л 10кВ С-2 ПС 35/10кВ Советское до проектируемой ТП 10/0,4кВ. Строительство новой ТП 10/0,4кВ с трансформатором расчетной мощности" Северного ПО филиала ПАО "Россети Волга" - "Оренбургэнерго", расположенный в границах земельного участка с кадастровым номером 56:07:0000000:196
(наименование объекта)

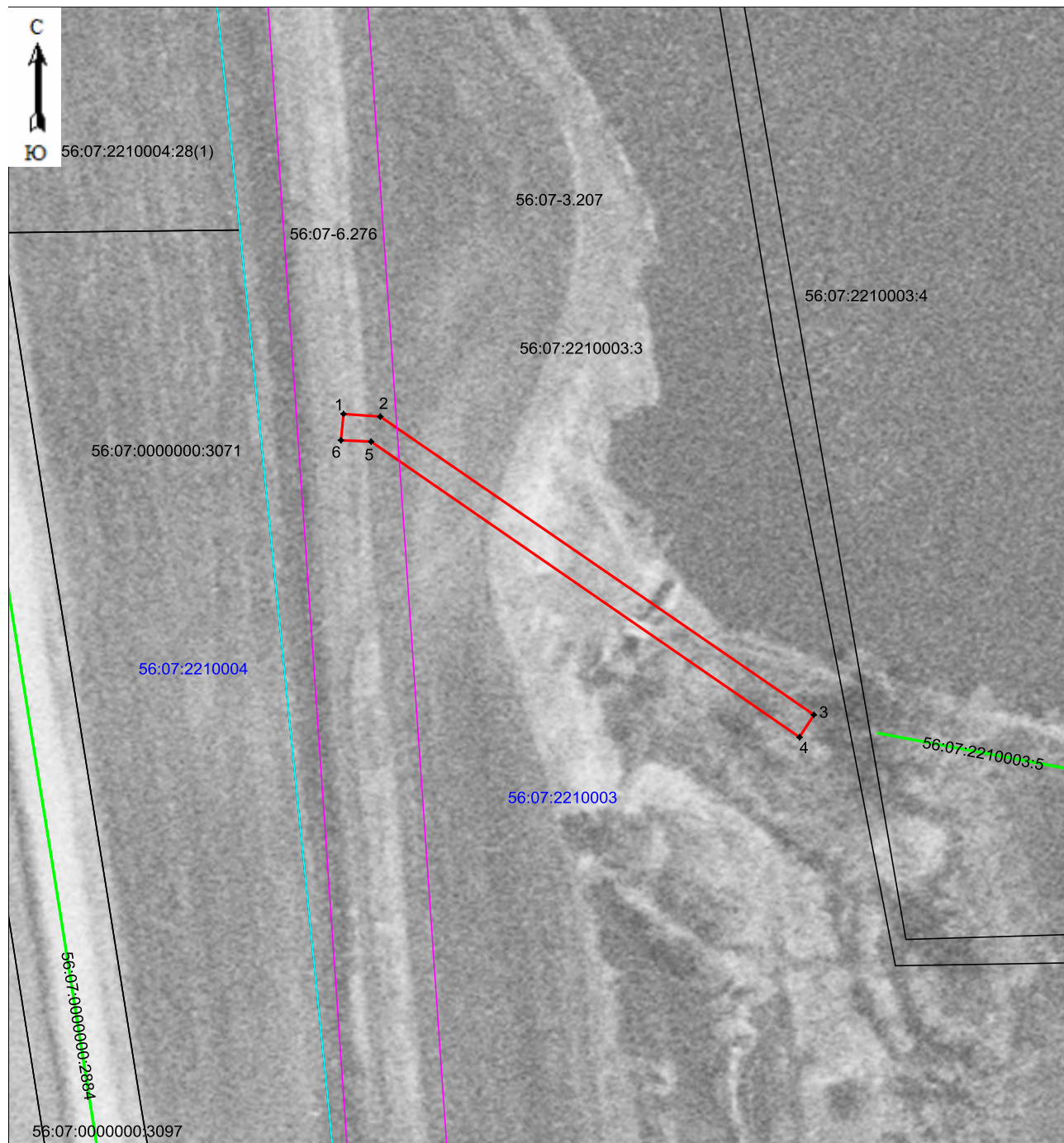
Сведения о местоположении границ объекта

-	-	-	-	-	-
---	---	---	---	---	---

ОПИСАНИЕ МЕСТОПОЛОЖЕНИЯ ГРАНИЦ

Публичный сервитут "Строительство ЛЭП 10кВ с проводом расчётного сечения от опоры №81 отпайки на ТП-25 Л 10кВ С-2 ПС 35/10кВ Советское до проектируемой ТП 10/0,4кВ. Строительство новой ТП 10/0,4кВ с трансформатором расчетной мощности" Северного ПО филиала ПАО "Россети Волга" - "Оренбургэнерго", расположенный в границах земельного участка с кадастровым номером 56:07:000000:196
(наименование объекта)

Схема расположения границ публичного сервитута



Масштаб 1: 1000

ОПИСАНИЕ МЕСТОПОЛОЖЕНИЯ ГРАНИЦ





Публичный сервитут "Строительство ЛЭП 10кВ с проводом расчётного сечения от опоры №81 отпайки на ТП-25 Л 10кВ С-2 ПС 35/10кВ Советское до проектируемой ТП 10/0,4кВ. Строительство новой ТП 10/0,4кВ с трансформатором расчетной мощности" Северного ПО филиала ПАО "Россети Волга" - "Оренбургэнерго", расположенный в границах земельного участка с кадастровым номером

56:07:0000000:196

(наименование объекта)

Схема расположения границ публичного сервитута

Условные обозначения и знаки:

- - характерная точка границы публичного сервитута;
- 1 - обозначение характерной точки границы публичного сервитута;
-  - граница земельного участка по сведениям ЕГРН;
-  - граница кадастрового квартала;
-  - граница объекта капитального строительства;
-  - граница публичного сервитута;
- 56:07:0101001 - номер кадастрового квартала;
- 56:07:0101001:1 - кадастровый номер объекта недвижимости.
- 56:07-3.207 - реестровый номер муниципального образования;
- 56:07-6.276 - реестровый номер зон.

Подпись _____

(Антипова Е.С.)

Дата 16.12.2021

Место для оттиска печати лица, составившего карту (плана) объекта землеустройства